

# PERagoli

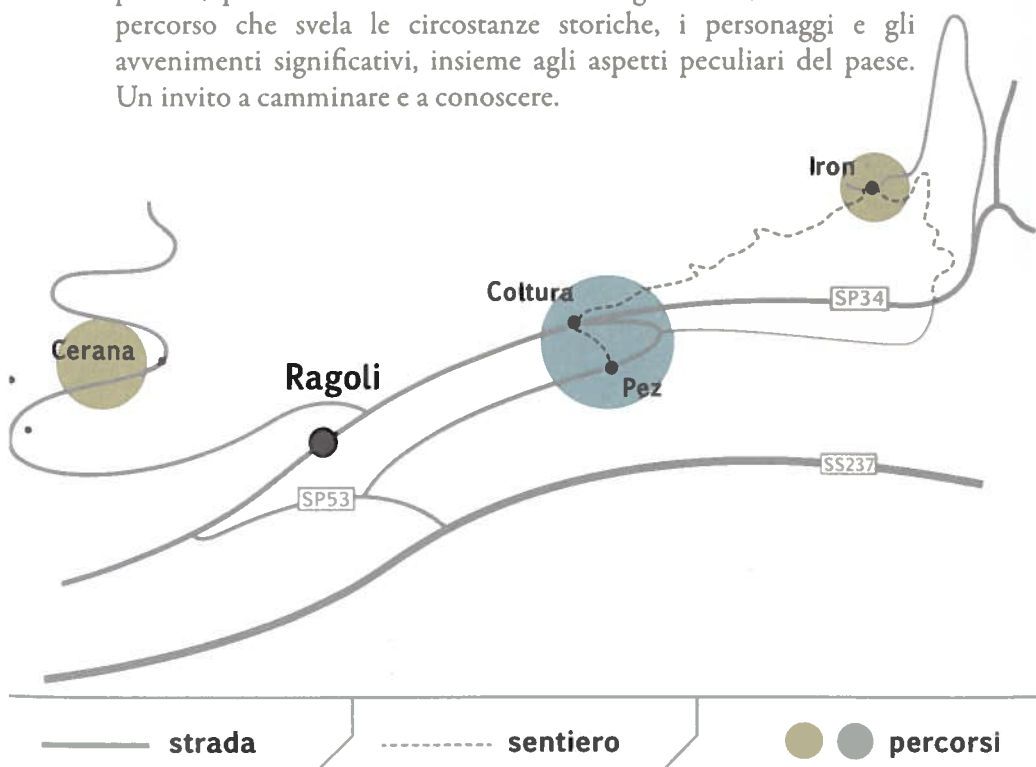
Percorsi E Racconti



## A piedi per ripercorrere la storia

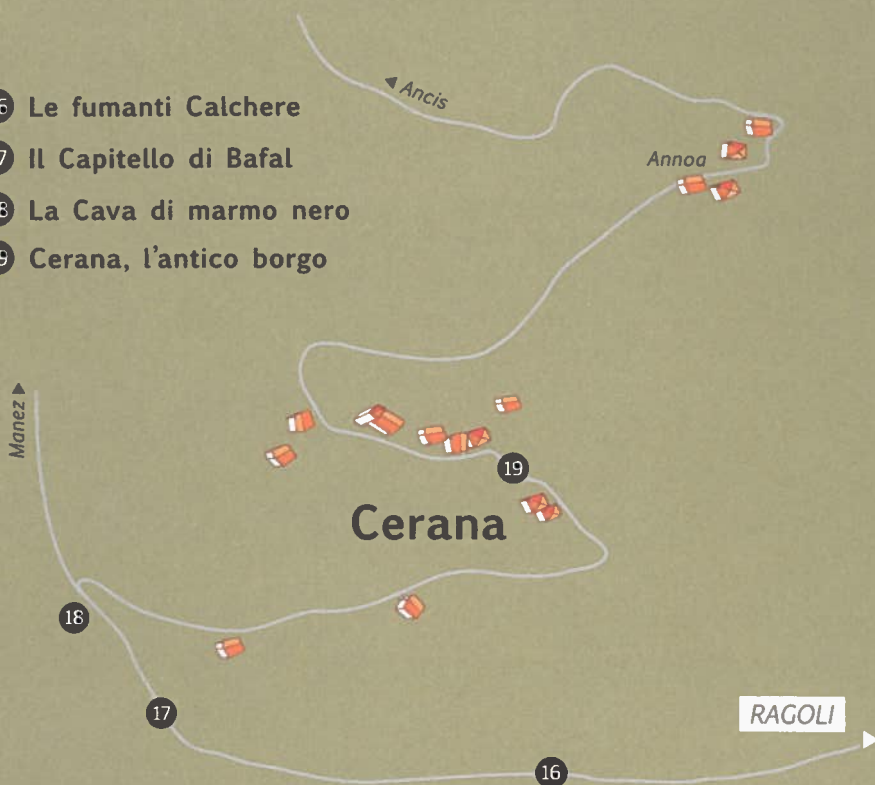
Passeggiare *Per Ragoli*, con uno sguardo nuovo.

“*Per*” in un doppio significato: quello di percorrere, di andare in giro, di camminare, ma anche nel senso di donare, di favorire la conoscenza, di offrire il carattere di un paese e della sua storia. Il percorso culturale *Per Ragoli* è questo: camminare guardando e leggendo le storie che hanno dato ai diversi luoghi un significato specifico. Un significato all'apparenza invisibile, ma che la storia è in grado di ricostruire. Ciò che appare solo come una traccia del passato, prende forma nella nostra immaginazione, attraverso il percorso che svela le circostanze storiche, i personaggi e gli avvenimenti significativi, insieme agli aspetti peculiari del paese. Un invito a camminare e a conoscere.



# Cerana | percorso verde antichi borghi

- 16 Le fumanti Calchere
- 17 Il Capitello di Bafal
- 18 La Cava di marmo nero
- 19 Cerana, l'antico borgo



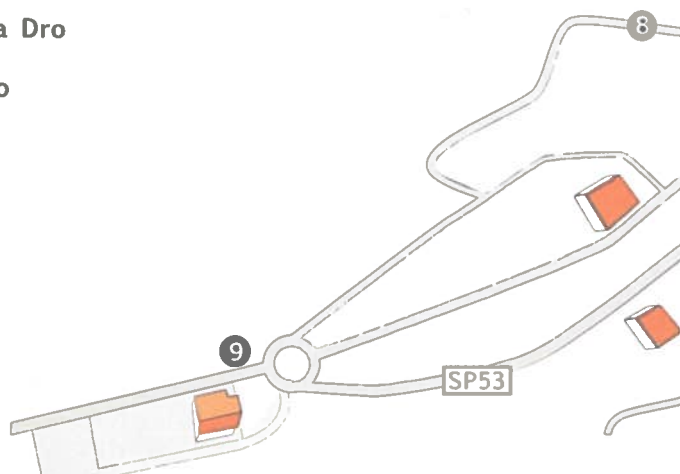
distanza da Ragoli: **3 km** a piedi **1h**

dislivello 380 mt

difficoltà: media

## Segui i cartelli e leggi le storie

- 1 Il Campanile delle Regole
- 2 La Filanda di casa Bolza
- 2<sup>B</sup> I giochi del passato
- 3 La Polveriera
- 3<sup>P</sup> Il dopolavoro
- 4 Il carnevale del Tato
- 5 Il caseificio
- 6 Il telaio di Casa Dro
- 7 L'illustre medico
- 8 La carbonina
- 9 L'antica chiesa
- 10 I Bèrc, emigranti
- 11 La casa del notaio
- 12 Il maestro
- 13 La Banca dal diaol
- 14 I terribili Incendi
- 15 Cros de Saitón



# Ragoli

percorso bianco centro storico

Ragoli è un Comune di mezza montagna nel cuore delle Giudicarie. Il suo giovane toponimo che compare intorno al 1600 - prima si parla delle vicinanze di Favrio, Vigo e Bolzana - significa "luogo disboscato, nel senso di libero da arbusti e lavorato dall'uomo", ma anche "Erica" il fiore rosa acceso che cresce sulle coste soleggiate di montagna e che sottolinea la felice esposizione del paese. Le prime notizie risalgono al terzo millennio avanti Cristo e le vicende storiche che seguono sono fortemente legate alla storia giudicariense: dal lungo periodo di amministrazione del principato vescovile di Trento fino al passaggio di Napoleone, dall'annessione all'impero austroungarico fino al passaggio all'Italia. Ogni periodo storico ha lasciato la sua traccia e il percorso *PerRagoli* ne riannoda i fili. I luoghi da percorrere oltre al paese, conducono nelle frazioni di Pez e Coltura e nei borghi di Iron e Cerana. Fa parte del Comune di Ragoli, seppur più distante



come dislocazione, la frazione di Palù a Madonna di Campiglio, che mette in evidenza l'esistenza di un'antica proprietà collettiva, quella delle Regole di Spinale e Manez e dei suoi alpeggi. Per onorare i monti e questa importante istituzione, il percorso *PerRagoli* inizia nel luogo dove si ergeva il campanile delle Regole, posto di ritrovo e simbolo di una comunità.



### dettagli del percorso

lunghezza **1 km** a piedi **1h**

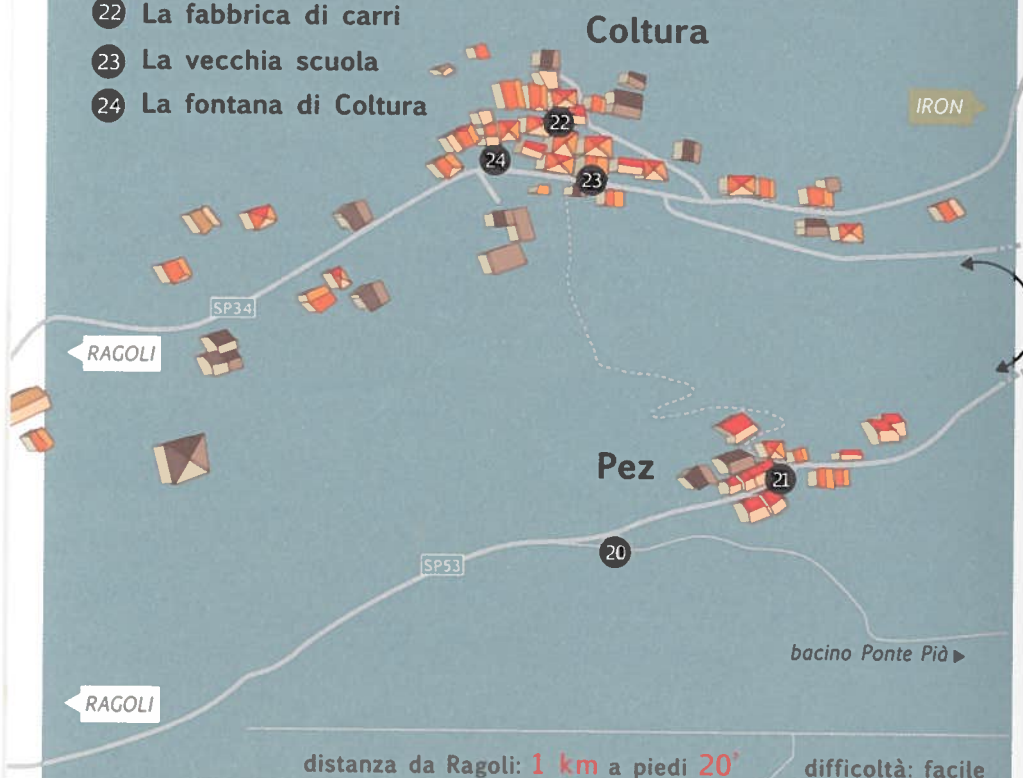
dislivello 100 mt

difficoltà: facile

# Coltura | Pez | percorso azzurro

la via dell'acqua

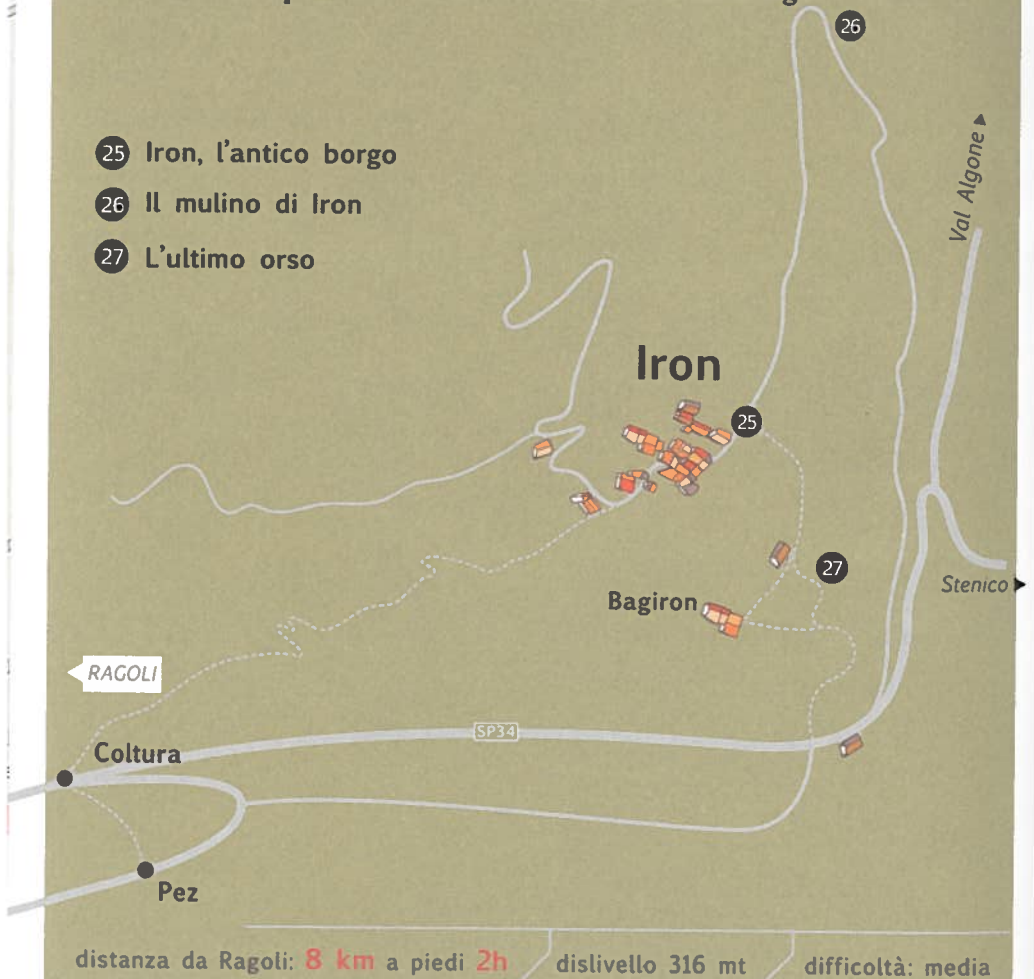
- 20 La diga di Ponte Pià
- 21 L'esodo dei Remitei
- 22 La fabbrica di carri
- 23 La vecchia scuola
- 24 La fontana di Coltura



# Iron | percorso verde

antichi borghi

- 25 Iron, l'antico borgo
- 26 Il mulino di Iron
- 27 L'ultimo orso



# Campiglio | percorso rosso

- 1 Il Giardino di Campiglio
- 2 Il Cason
- 3 L'antica segheria
- 4 La scuola
- 5 Il trampolino di sci
- 6 Il Sasso di Sissi



lunghezza percorso: 1 km a piedi 20' distanza da Ragoli 33 Km

## altri percorsi di approfondimento:

### Museo della malga

Val Rendena, Caderzone Terme (TN) - Tel 334 6330315

Info: Pro Loco Caderzone Terme

[www.caderzone.net](http://www.caderzone.net)

### Casa Cus

Luogo della Memoria della Gente di Montagna

Val Rendena, Darè (TN) - Tel 0465 801057

[www.casacus.it](http://www.casacus.it)

### Casa della flora - Area Natura Rio Bianco

Val Giudicarie, Stenico (TN) - Tel. 0465 702579

Visite guidate su prenotazione: Tel 0465 806666

Parco Naturale Adamello Brenta

[www.pnab.it](http://www.pnab.it)



COMUNE di RAGOLI  
MADONNA DI CAMPIGLIO

PROGETTO MNEMOSINE DEL COMUNE DI RAGOLI / WWW.COMUNE.RAGOLI.TN.IT  
TESTI DI ROBERTA BONAZZA / GRAFICA AND - ANNA DEMATTÈ

